



mammadaba

Лучший отдых – на природе!



Государственные леса Латвии и mammadaba ждут тебя в гости!




ГОСУДАРСТВЕННЫЕ ЛЕСА ЛАТВИИ –
ОТКРЫТО КРУГЛОСУТОЧНО,
ВХОД БЕСПЛАТНЫЙ

ŪPĪNĀTORŠ*

PRODUCENTS: LATVIJAS VALSTS MEŽI REŽISORS: MAMMADABA GALVENĀJĀ LOMĀ: ŪPIS LOMĀS: ZVĒRI, KURI NAKTĪ NEGUĻ FONĀ: KOKU SILUETI
SKAŅU INŽENIERIS: NAKTS KLUSUMS GAISMU OPERATORS: MĒNESS UN ZVAIGZNES TĒRPU MĀKSLINIECE: MAMMADABA MONTĀŽA: DABAS PLŪDUMS

KATRU DIENU BEZ MAKSAS LATVIJAS VALSTS MEŽOS



* триллер ФИЛИНАТОР

WWW.MAMMADABA.LV



Маммадaba приветствует вас!



Лес для отдыха

A	Прогулка в мире сказок	4
B	Покайнская загадка	8
C	В Саду необычных деревьев	12
D	Столетняя Вийциемская шишкосушилка	16
E	Центр отдыха и туризма «Спаре»	20
F	Гостеприимные «Эзерниеки»	24
G	В память стрелкам	28
	К озерам	32
H	Терветское водохранилище	34
I	В тростниковых лабиринтах Каниериса	38
J	К легендарному озеру Зебрус	42
K	Изнеженное болотом озеро Лиелауце	46





Лес для
ОТДЫХА



Латвия является одной из более лесистых стран Европы, поскольку лес в Латвии занимает 56,9% (139 948 га) от общей площади государства. Признано, что Латвия находится на четвёртом месте самых лесистых стран Европы. АО «Latvijas valsts meži» («Государственные леса Латвии») управляет примерно половиной от общей площади латвийских лесов. На рекреацию отведено более 75 тыс. га от земель АО «Latvijas valsts meži».

Для того, чтобы сблизить людей с природой и позволить познать лес во всей красе, АО «Latvijas valsts meži» заботится и о возможностях отдыха в лесах.

В Латвийских государственных лесах создано 320 мест отдыха, 59 обзорных объектов, 41 лесная тропа общей протяжённостью в 70 км, в том числе восемь болотных троп на деревянных кладках, восемь зрелищных башен, которые бесплатно доступны для всех посетителей.

Для популяризации возможностей отдыха в Латвийских государственных лесах в рамках АО «Latvijas valsts meži» создан бренд Mammadaba, популяризирующий отдых на природе и приглашающий насладиться возможностями предлагаемыми природой.

Что такое Mammadaba? Это приглашение Латвийских государственных лесов приблизиться к природе, познать её богатства, слиться с её первобытной красотой.

Как истинная мама природа всегда приглашает нас в гости, всегда готова утешить, утлить, покормить, поделиться с нами своей мудростью и жизненным опытом.

Это издание является рассказом Mammadaba о своих детях.

Излюбленные объекты отдыха и достопримечательности

- * Предназначенный для семейного отдыха Природный парк Тервете, который в 2012-ом году посетило 96 тысяч гостей.
- * Калнавский Дендрарий, в котором растёт самая большая коллекция деревьев и кустарников в восточной части Латвии, который ежегодно посещает около 8 тысяч гостей. Только в этом году на фестивале Пионы Дендрарий посетила одна тысяча людей.
- * Покайнский лес, который привлекает таинственностью и загадочностью и который постепенно формируется в центр духовных изысканий.
- * Вийциемская сушилка шишек – единственная сушилка в Европе, сохранившая первоначальный вид, в которой добыча шишек осуществляется вековыми методами и устройствами.
- * Замок Яунмоку (Jaunpoku) – место для бала, семинаров и ночлега и Лесной музей в нем, в котором можете получить представление о лесе, его обитателях, охране и разработке.
- * Гостевые дома «Ezernieki» и «Spāre», в которых так же можете и отдохнуть, и организовать семинары, спортивные соревнования и балы.
- * Пять озёр, в которых разрешена лицензированная рыбалка, где на берегу построены лодочная база и домики отдыха.





**Прогулка
в мире
сказок**

Природный парк Тервете
(Tērvetes dabas parks)



Tērvetes sils
Tērvetes pagasts
Tērvetes novads

Рига – 70 км
Елгава – 30 км
Добеле – 20 км



Тервете – это особое и необычное живописное место в нашей богатой на красивые места Латвии. Кажется, что Создатель находился в особенно хорошем и щедром настроении, когда создавал Тервете. Тех, кто приезжает сюда впервые, поражает вид ухоженной, плодородной земгальской равнины, когда посреди засеянных злаковыми культурами и рапсом полей она неожиданно проникает в долину реки Тервете глубиной 30 метров, где каждый изгиб кажется, как будто он создан рукой талантливого художника, изящно размесив на фоне трехсотлетних, пахнущих смолой сосен городища, позаботившись, чтобы в звонких и быстрых водах реки отражались цветы черемухи и красочные осенние листья. Неудивительно, что земгалы еще в 1 веке до нашей эры именно это место выбрали для пристанища и героически защищали его от захватчиков. Тервете славится своей древней и героической историей, богатой культурной историей, ярким прошлым и великим будущим.

Но Тервете – это не только счастливая страна сказочного героя Спридитиса и самих жителей Тервете, Тервете – это место, где каждый может почерпнуть вдохновение и новые силы.

Сколько жителей Латвии с ностальгическими нотками вспоминают свое первое посещение Тервете, встречу с выполненными из дерева скульптурами Спридитиса, Лутаусиса, Аннеле. Сюда хочется возвращаться снова и снова, привозить детей, потом внуков, потому что в Тервете всегда можно найти что-то новое, а главное – здесь обретаешь непередаваемое словами душевное умиротворение. Предание гласит, что, когда из развалин замка Тервете выламывали камни, здесь был найден сверкающий золотой меч. Жители Тервете смогли это золото сохранить, не разменяв его на мелочь.

Природный парк Тервете

- * занимает площадь 1366 гектаров в долине реки Тервете и сосновом бору Тервете;
- * входит в десятку наиболее увлекательных и дружелюбных для отдыха с семьей мест в Латвии;
- * обладатель титула EDEN 2009 года – признан выдающимся европейским туристическим объектом на охраняемых природных территориях в Латвии;
- * включен в «Карту дома легендарных мест Латвии».



Немного из истории парка



Когда в 1922 году латышская писательница Анна Бригадере стала жить в местечке «Спридиши», она любила продолжительные прогулки, с приезжающими в гости рижанами она часто гуляла вдоль живописных берегов реки. Так были проложены первые прогулочные тропы. С 1931 года Терветский парк пережил самое большое благоустройство – были созданы новые тропы, им были даны названия, в 1935–1936 годах был посажен дендрарий, в котором растут около 180 видов деревьев и кустарников, завезенных из разных стран.

История природного парка берет свое начало в 1945 году, когда Совет Народных Комиссаров издал распоряжение о включении курортных лесов Тервете в список лесов I группы, в который входят лесные

угодья – природные памятники и пригородные лесные зеленые зоны. В 1957 году Терветский лесной массив под названием «Сосновый бор Калнамуйжа» (Kalnamuižas sils) (общая площадь 960 гектаров) стал одним из крупнейших охраняемых природных объектов в Латвии.

В 1958 году лесник Микелис Клявиньш соорудил первые прогулочные тропы, которые стали началом природного парка Тервете. В 1969 году были установлены первые выполненные скульптором по дереву Кришьянисом Кугра деревянные скульптуры сказочных героев – Аннеле с подружками. За ними последовали другие – Лутаусис и Спридитис, Лесной король и Сторож, Солнечные часы. Деревянные скульптуры, созданные по мотивам сказочных пьес знаменитой латвийской писательницы Анны Бригадере, уже тогда сделали парк очень популярным в Латвии.

Создатель лесного ландшафтного парка Тервете Микелис Клявиньш писал: «Лес не только скрывает, но также и может открывать, щедро делится своими эстетическими ценностями – для духовного благополучия человека». Эти слова стали предпосылками для развития лесного ландшафтного парка Тервете. Идея была простой: помочь многочисленным посетителям парка увидеть, понять не только могущество и красоту природы, но также на ее фоне исследовать исторические и культурные памятники, более глубоко познакомиться с ними и лучше понять древнюю историю Земгале. В наши дни в природном парке Тервете непрерывно выполняются различные работы по строительству и благоустройству. В парке сооружены новые прогулочные тропы и оборудованы места для отдыха, построена большая стоянка для автобусов и автомобилей, возведены маленькие домики для гномов и высокая смотровая вышка для посетителей, застекленная платформа для наблюдения за животными, а на детской игровой площадке построен настоящий замок древних земгалов с укреплениями.

Сто деревянных скульптур

Природный парк Тервете гордится своими более 100 скульптурами, которые выполнили разные мастера по дереву и воспитанники Рижской Ремесленной школы. Сейчас это настоящая выставка деревянных скульптур под открытым небом!

Часть оригинальных скульптур Кришьяниса Кугра была восстановлена, стараясь сохранить их первоначальный стиль, но каждый скульптор, конечно, вносит что-то из своего мироощущения. Терветский парк меняется и развивается, становится все более интересным, наряду с деревянными скульптурами в парке можно увидеть многочисленные изделия, изготовленные мастерами по дереву – вывески, домики, мостики, лестницы и др., всего более трехсот объектов. В мастерской Тервете делают также навесы, столы и скамейки, которые переселяются в другие красивые места по всей Латвии.

В гостях у сказки

Третью часть парка занимает Сказочный мир, которым правит Лесной король, гномы, черти и ведьмы. Предупреждаем, что Терветский парк настолько большой, что за один день его невозможно осмотреть полностью. И еще предупреждаем, что тем, кто не верит в сказки, вход в Сказочный мир воспрещен! Конечно, это была шутка, в Тервете все найдут что-то интересное для себя, здесь ждут всех и всем окажут внимание. Здесь каждый гость почувствует себя особенным.

Сказочный лес

Сказочный лес – это часть большого Сказочного мира Тервете, где в самой глубине Сказочного леса обитает Лесной король со своими придворными, стражами, советниками, казначеем, гонцами. Обитатели Сказочного леса мирно живут в гармонии с собой и природой. В Сказочном лесу можно встретить также лесного домового Коряжку (Sakārņītis), погостить у Дернового старичка (Velēnu vecītis) или Скряги (Sikstulis).

Новинка – тропа Лесной матери (Meža mātes taka), которая проходит вокруг Сказочного леса. Здесь дети в сопровождении самой Лесной матери и гидов учатся читать Книгу природы.



Ведьмин бор

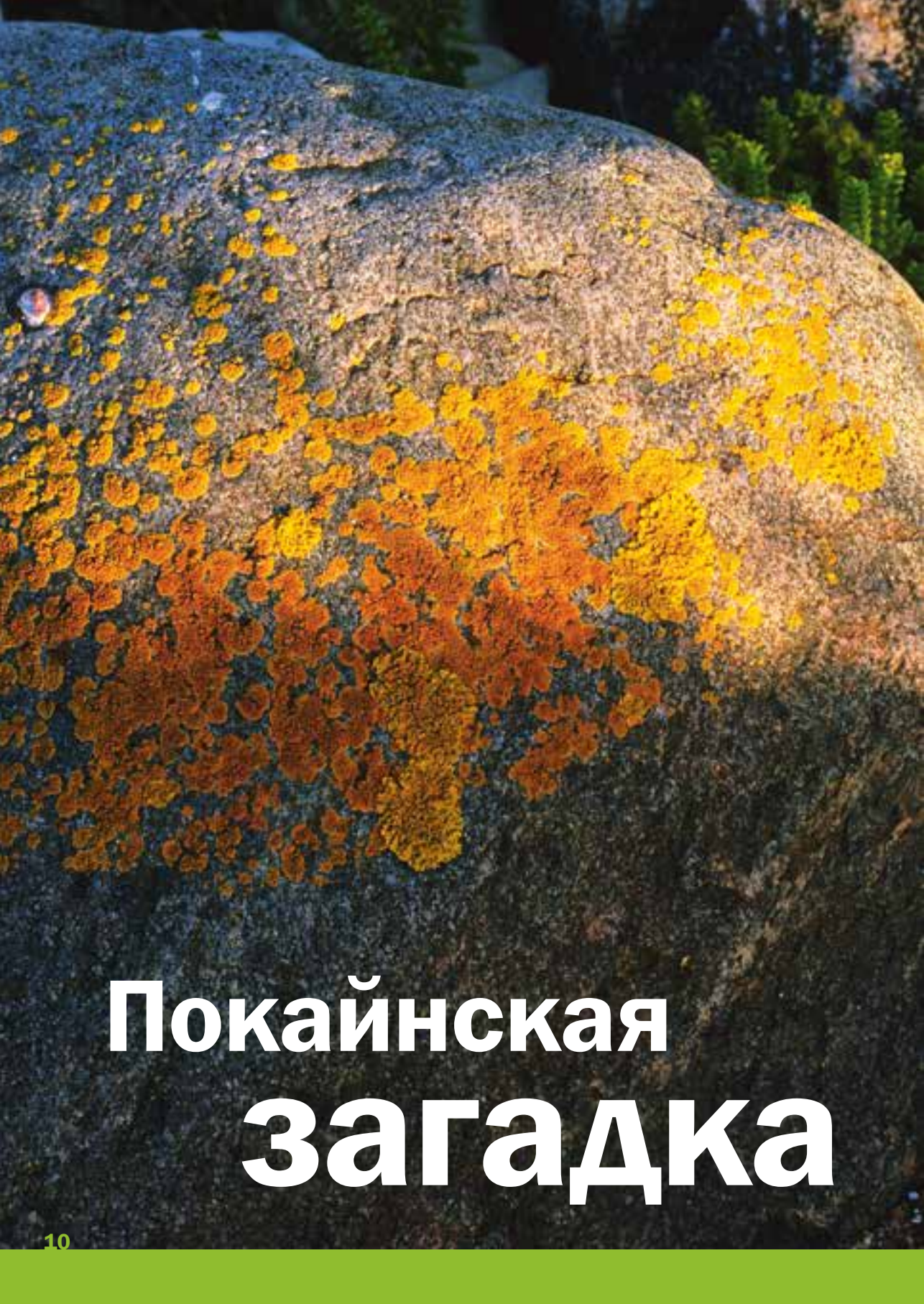
Здесь же рядом с владениями Лесного короля простирается Ведьмин бор, в котором обитают жители Бора – все те, кто не вписывается в мир обычных людей. Здесь в доме на курьих ножках живет Боровая ведьмочка (Sila raganiņa), рядом находится ее лётная площадка и смотровая вышка, жилище Оборотня (Vilkacis) и Песиголовца (Sumpurnītis), грибные круги и другие ведьмины принадлежности. Где-то здесь ходит Старый черт (Vecais vells) с восемью детьми. В Сказочном лесу для черта сооружена каморка и мукомольня, где перемалывают чертову муку. На деревьях в Ведьмином бору обитают огромные пауки и летучие мыши. Атмосфера немного мрачная. Смотрите под ноги! Из-под поваленного ветром дерева может выскочить черт или кто-нибудь из его детей.

Лес гномов

Гномы с самого начала существования парка – самые любимые обитатели Природного парка Тервете. Их из дерева создавали различные художники. Взгляните, какие разные эти гномы! У каждого из них не только свое ремесло, но также свой характер и черты лица. Сначала гномы обитали на одном лесном лугу, а сейчас у каждого маленького человечка есть свой домик в Лесу гномов, в котором живет большая семья гномов. Гуляя по улице гномов, можно осмотреть их домики, двор плотника, мельницы, лесопилку, рудники, на сосновой ветке с удобством расположился деревянный гном, который неустанно сторожит Поселок гномов. Дети могут вжиться в роль гномов, облезать маленькие домики, полежать в кровати гномика или посидеть за столом гнома.

Посетителей парка приглашает также новый Гномичий двор. И там тоже много удивительного, потому что в Тервете на все нужно смотреть открытыми для чудес глазами.





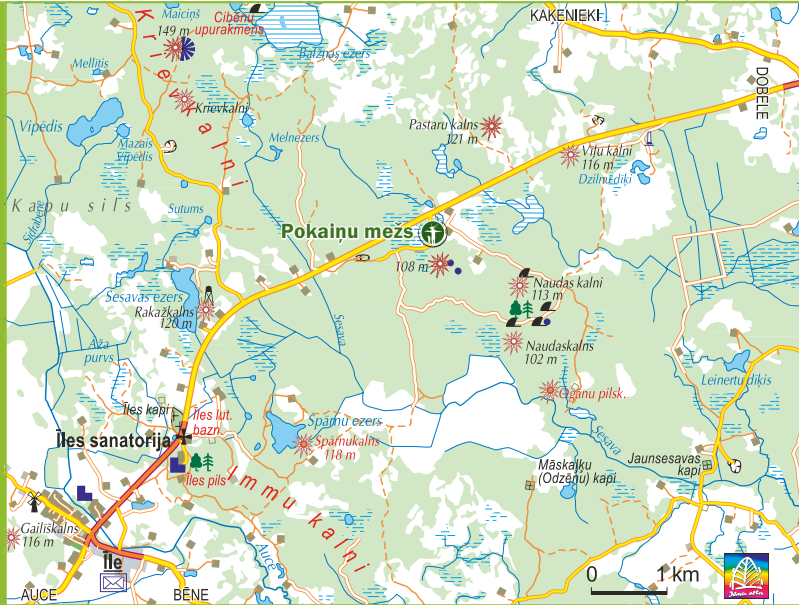
Покайнская загадка

Лес Покайню
(Pokaīņu mežs)



Senpokaīņi
Naudītes pagasts
Dobeles novads

Рига – 100 км
Добеле – 14 км



Покайни – это одно из самых необычных, мистических, пронизанных легендами и сказаниями мест Латвии. Особенным это место делает как живописный рельеф, так и необычные камни, и их расположение. Каменные кладки, каменные реки, горы, камни-одиночки становились основанием для нескончаемых легенд, научных догадок и различных теорий о загадках местности Покайни. Говорят, что в этом лесу одни могут приобрести десятикратную силу, но теряют способность к ориентации и чувство времени, а другие чудесным образом излечиваются от различных напастей. Серьезные ученые занимаются исследованием вопроса о том, почему в Покайни так много камней, ищут объяснения их расположению, выдвигают самые фантастические гипотезы. Некоторые предположения весьма лестны для Латвии. Хотя бы то, что как в древнеиндийских, так и в древнегреческих текстах есть упоминания о какой-то волшебной стране на севере от Греции, куда за здоровьем и умом отправлялись люди со всего света.



Исследователи выяснили, что Латвия находится на пересечении центрального меридиана и линии критического сечения Земного шара, на которой находятся энергетические центры. Через Покайни проходит Европейская трансконтинентальная северно-юговосточная линия Стокгольм – Покайни – Йонишки – Минск – Ереван. В Покайни природа создает много всего необычного – здесь растут осины, у которых ветки скручиваются как баранки, поющие деревья, здесь расположены особые зоны запахов, сильные звуковые каналы, интересное царство растений. Все это привлекает человека и помогает ему раскрыться, ведь все мы – частичка природы. Может быть именно поэтому Латвия – это страна, полная чудес, с плотной сетью святых мест и святых источников? Может быть поэтому у нас так много целителей?



Красивые и целебные камни

Исследователи святых мест выяснили, что у каменных груд, а также у отдельно лежащих камней, есть свое определенное место, определенное излучением Земли. Вместе они образуют закрытую биоэнергетическую систему, которую нельзя разрушать, двигая или перемещая камни.

Внимания заслуживают каменные груды, мощные долины и террасы, а также отдельные камни, каждый из которых имеет собственное название: Камень невесты, Камень матери, Камень отца, Камень-целитель, Стол счастья, Чародейская лодка и др. Имена камням дали люди, которые освободили их от зарослей, откопали и постарались отгадать информацию, сохраненную в святых камнях.

Мистика леса Пойкани только преумножается из-за непрозрачного сверкания воды разных оттенков в прудах, извилистых тропинок, мостиков, ведущих через высохшие ручьи, странного эха.

Для тех, кто настроен скептически и рационально

Разумеется, существуют также другие теории о геоморфологическом рельефе и каменных кладках Покаяни. Характерные для Покаяни и даже более выраженные формы рельефа можно найти во многих местах Латвии, бугры и массивы холмов не являются для нас чем-то необычным. На территории Покаяни находится достаточно большая концентрация камней, которые являются сглаженными обломками горных пород, принесенных ледниками. Вначале, перед тем, как камни очистили, считалось, что груды булыжников созданы человеком, что они привезены из ближайших окрестностей с целью расчистки пашен древних земгалов, или же привезены для строительства замка, которое по неизвестным причинам не осуществилось, но позднее обнаружилось, что камни лежат на пересечениях прожилков на территории площадью почти в тридцать квадратных километров.

В Покаяни чтят древние латышские традиции, особенно весело празднуют праздники зимнего, летнего, осеннего и весеннего солнцестояния.

Если вы готовы к чудесам, хотите послушать рассказы, которые балансируют на грани фантастики и пророчаний, если вы верите в целебные способности камней, если вас волнуют эзотерические настроения, отправляйтесь в лес в сопровождении гида. Вас ждет несколько часов, посвященных волшебству.

Но возможно нет необходимости настолько углубляться в противоречивые теории о славном прошлом Покаяни, историческом месте и значении в исцелении людей. Просто приезжайте и погуляйте по красивому, ухоженному, богатому каменными кладками, интересному лесу, вдохните его свежесть, вслушайтесь в тишину. В любое время года в Покаяни есть на что посмотреть, но особенно красиво здесь ранней весной, когда березовые листики величиной с ушко мышки и в подгорье цветут синие анемоны.



- * Для полноценной прогулки по лесу понадобится удобная обувь.
- * В первый раз Покаяни лучше осматривать в сопровождении гида.
- * В Покаяни можно сделать круг на своем автомобиле по кольцевой дороге, с осмотром отдельных объектов.
- * В некоторых местах оборудованы места для отдыха со скамейками и столами.
- * Возле кассы находится автостоянка и оборудовано место для размещения палаток и костра.





**в Саду
необычных
деревьев**

Калснавский арборетум
(Kalsnavas arboretūms)



Jaunkalsnava
Kalsnavas pagasts
Madonas novads

Рига – 150 км
Мадона – 30 км



Если вам хочется насладиться цветением, увидеть то, что нельзя увидеть каждый день в спешке рабочих дней, нужно отложить всю работу и отправиться в Калснавский арборетум, чтобы поддаться соблазну необычных деревьев и кустарников Калсnavы.

Арборетум – коллекция деревьев, кустарников и лиан, в рамках которой проводятся многолетние наблюдения за развитием деревьев, их соответствием определенным климатическим условиям, за производством семян и размножением.

Дендрарий – коллекция деревьев и кустарников, которые культивируются под открытым небом.

Дендрология – отрасль ботаники, исследующая деревья.

Таксон – единица номенклатуры растений, культивар, многообразие.

И пусть вас не смущают иностранные слова – арборетум, дендрарий, таксон. На латинском языке слова *arbutum* и на греческом *dendron* означают одно и то же – дерево, и поэтому как арборетум, так и дендрарий связаны с деревьями.

Сухие числа для ярких красок

Общая площадь Калснавского арборетума составляет 143,96 га, посадки деревьев и кустарников занимают 99 га.

В арборетуме произрастает 2249 таксонов (сортов): 420 видов хвойных деревьев и 1829 видов лиственных деревьев. В плане разнообразия таксонов Калснавский арборетум – это вторая по величине коллекция деревьев в Латвии и крупнейшая в Восточной Латвии. Калснавский арборетум считается третьим ботаническим садом Латвии.

С 1981 года Калснавский арборетум принимает участие в обмене материалом по размножению растений между ботаническими садами по всему миру.



Растет, зеленеет и цветет



Калснавский арборетум – это волшебный сад, в котором постоянно что-то цветет. Да, не удивляйтесь, даже в феврале, когда здесь начинает цвести гамamelис. А весной его смело можно называть цветущим безумием. И поэтому люди гуляют по Калснавскому дендрарию как пьяные от сладкого запаха, как немного смущенные непривычными для Латвии яркими красками и необычными формами деревьев.

В Калснаве царит горьковатый запах во время цветения сирени, сладкий запах во время цветения рододендронов, магнолий, пионов. В глазах пестрит от богатства красок и многообразия форм, рядом с обычными зелеными хвойными деревьями можно увидеть хвойные

деревья цвета одуванчиков или голубого неба, ягоды рябины могут быть еще и белыми и черными, а ели напоминают шар или большую вислоухую собаку.

В Калснаве заслуживает внимания также коллекция лиан. В Калснавском арборетуме можно осмотреть выдающиеся редкости, например, аристолохию крупнолистную, лириодендрон тюльпановый, снежноцвет виргинский, магнолию кобуси и многие другие...

Селекция и размножение

Чтобы сохранить самые богатые научно документированные насаждения в восточной части Латвии, дендрологические посадки «Калснавский арборетум» признаны особо охраняемой природной территорией. Однако Калснавский арборетум существенно отличается от классических особо охраняемых территорий и парков старых имений, так как он до сих пор активно усовершенствуется, здесь постоянно происходит выращивание растений из других стран, и происходит это за пределами их обычного произрастания, проводятся селекционные и отборочные работы.

Возраст арборетума, если сравнить его с возрастом старого дерева, совсем небольшой. Его создание началось в 1975 году с целью проводить научные исследования в области дендрологии и лесного хозяйства, а также, чтобы создать в нашей климатической зоне условия, подходящие для получения материала размножения деревьев из других стран. За такое короткое время для жизни дерева сделано очень много. У коллекции деревьев есть как научное, так и хозяйственное и образовательное значение. И, разумеется, во время прогулки по арборетуму можно прекрасно отдохнуть в красивом, ухоженном месте или возле романтического пруда, в котором цветут белые, красные и желтые водяные

лилии, или березовая аллея, в которой стоят столы и скамейки, за которые можно присесть и перекусить. На красоты Калснавы и ее окрестностей можно посмотреть с высоты 25-метровой смотровой башни.

Калснавский арборетум предлагает экскурсии в сопровождении профессионалов, так как во время обычной прогулки по тропинкам можно не заметить множество интересных вещей, например то, что кора у пробкового дерева мягкая, а иголки могут быть пушистыми.

Услуги питомника саженцев

В Калснаве все устроено очень разумно. Когда в сопровождении гида вы уже прошли сад, видели деревья и кусты в их природной форме и величине, получили консультацию по поводу выращивания деревьев и кустов, пора отправляться в питомник саженцев, чтобы приобрести какой-то саженец для своего сада. Может быть вы захотите, чтобы и в вашем саду рос древогубец плетеобразный, гортензия черешчатая или аристолохия крупнолистная? Только осторожнее, не слишком увлекайтесь, так как во время осмотра арборетума может проснуться волчий аппетит и желание скупить весь питомник. Выбор необычно большой, консультации исчерпывающие, может случиться так, что рука сама тянется к еще какому-то саженцу.

Растения в Калснаве можно смело покупать круглый год, так как для минимум пятиста видов 85% саженцев выращивается с закрытой корневой системой, т. е. в контейнерах или горшках. Этим саженцам пересадка не повредит даже летом, так как корни в обогащенном торфяном субстрате не обрезаются, саженец не травмируется при транспортировке, лучше и быстрее приживается на новом месте.

Не только в арборетуме, но и в питомнике саженцев чудес хватает. Здесь оборудована лаборатория по выращиванию гибридов осин, где саженцы молодых осин проращиваются в стерильных мензурках, и не в почве, как полагается порядочному дереву, а в геле. Хрупкие меристемные ростки вырастают в большие деревья в два раза быстрее, чем обычные осины – уже в возрасте 20, самое позднее 25 лет деревья станут взрослыми, а обычная осина достигает возраста рубки только через 50 лет.

Большие березы здесь растут в теплицах. Выглядит это немного странно, но таким образом здесь берегут особенные, выбранные для получения семян березы от греховной связи с обычными уличными березами.

Если вы не хотите покупать саженцы, приобретите семена, их в Калснаве хватает. На складе семян в Яункалснаве предлагаются семена лесных деревьев с точно известным происхождением, так как семена получены на специальных семенных плантациях. Заводчики декоративных деревьев и кустов могут приобрести более 30 различных видов семян, которые получены от специально выведенных растений. Если использовать их, деревья и кустарники вырастают с продуктивностью на 20% превышающей обычные растения.

Чтобы быть полностью уверенными в качестве посевного материала, посмотрите, как получают семена на современной шишкосушильне.



«LVM Sēklas un stādi»

улица Парупес 4, Яункалснава, Мадонский кр., LV-4860


Моб. тел. для лесных семян: +371 26599755

Моб. тел. для декоративных семян: +371 29233063

Самая современная в Балтии шишкосушильня

В Калснаве в здании «Семена и саженцы» LVM место для себя нашла самая современная в странах Балтии шишкосушильня, где получение семян контролируют умные аппараты. Шишки сушат, вытряхивают из них семена, снимают с них крыло, очищают, моют, сушат, калибруют, пока не получают превосходный семенной материал, который, собранный в специальные емкости, отдыхает в холодильнике до весны, когда лесники посеют их в землю, чтобы вырастить деревья, у которых снова будут шишки, которые попадут на шишкосушильню... Вот так, веселая и полная жизни кольцевая композиция.





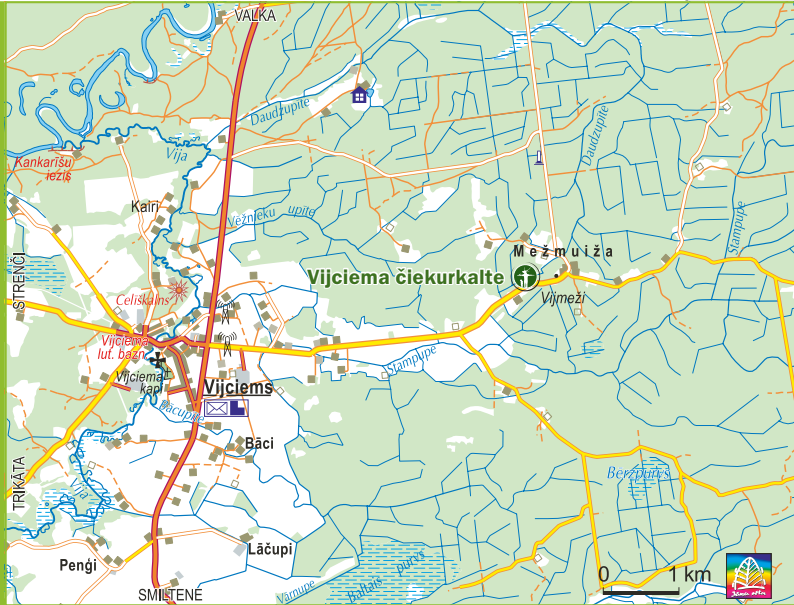
**Столетняя
Вийциемская
шишкосушилка**

Вийциемская шишкосушилка
(Vijciema čiekurkalte)



Mežmuiža
Vijciema pagasts
Valkas novads

Рига – 150 км
Валка – 30 км
Смилтене – 20 км



На полпути между Валкой и Смилтене находится Вийциемская волость – красивое и интересное место. Здесь возле утеса Канкаришу в Гауя втекает река Вия, которая извивается через всю волость. Здесь находится построенная в 1852 году Вийциемская лютеранская церковь, обладающая очень интересной внешней отделкой – обшивкой из чешуйчатых деревянных пластин. В церкви можно осмотреть памятники искусства государственного значения – алтари и вырезанную в дереве алтарную картину «Святая вечеря». По дороге в Валку можно осмотреть «Иелицас» – этнографический объект, который дает представление о том, как выглядел древний Видземский двор. Здесь снимались латышские художественные фильмы «Вей, ветерок» и «Наследница оборотней».

- * Из 1 гектолитра (10 ведер) шишек получают 600 г сосновых семян или 1100 г еловых семян.
- * Из 200 г семян можно вырастить саженцы для посадки 1 гектара леса.



Необычное культурное наследие



Экономический доход от Вийциемской шишкосушильни нельзя сравнить с доходом от электрифицированной Калснавской сушильни, которая оборудована современной техникой и обладает высокой производительностью. В год в Калснаве получают 380 килограммов сосновых и 3927 килограммов еловых семян высокого качества, в свою очередь в Вийциемсе сушат примерно 20 килограммов сосновых семян, однако небольшая шишкосушильня бережется и охраняется как частичка нашей живой истории. Не зря в 2002 году Вийциемская шишкосушильня была включена в список Культурного наследия Европы, а в 2008 году она получила статус необычного европейского культурного наследия.

В Межмуйже (так называется населенный пункт, где находится шишкосушильня) в свое время была построена и работает до сих пор единственная в Балтии Лесная школа. После многочисленных лесных пожаров, бурь и вредителей, которые бушевали в 19 веке в лесах Видземского края, срочно нужно было восстанавливать леса, так как в мире был спрос на рижские сосны. И хотя крестьяне собирали шишки, сушили их и выбирали из них семена, и, смешав их с пеплом, сажали в землю, результаты не были радостными. Поэтому в 1895 году решили строить шишкосушильню, на которой семена получали промышленным путем.

Сушильня пережила много на своем веку, но выстояла. В дни революции 1905 года на сушильню прятались Вийциемские лесничие. В лесничестве революционеры сожгли Охотничий замок и жилой дом в имении, но толстые стены сушильни выдержали и огонь и пули. В Советское время в 1969 году было решено сушильню закрыть, но историческое оборудование сушильни сохранилось, и в 1992 году все снова могло работать. На Вийциемской шишкосушильне процесс получения семян совершенно другой, чем в Калснаве. Здесь царит не электроника, здесь всем управляет человек.

Здесь семена получают так же, как и более 100 лет назад, и даже оборудование сохранилось еще с 1895 года, когда сушильня начала работать.

Глядя на то, как разум и руки человека при помощи простых инструментов более ста лет назад смогли создать что-то столь совершенное и существующее, хочется склонить пред ними голову.

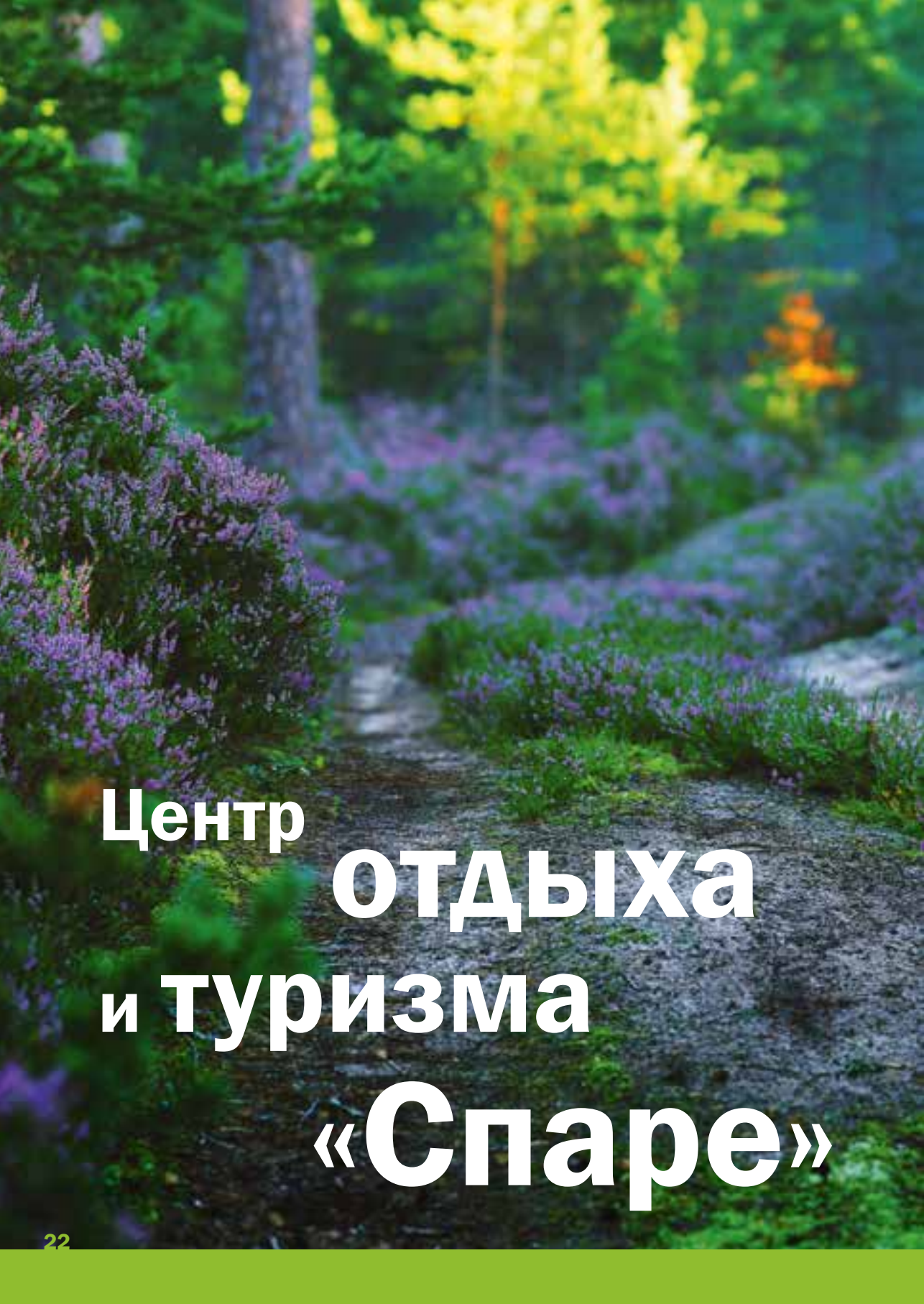
В течение года представление о древних методах сушки шишек получают более тысячи посетителей. Столетние агрегаты приводят в трепет как мужчин, которые что-то понимают в технике, так и молодых парней, которым не под силу вращать тяжелые цилиндры. А дети могут погулять по лесным тропинкам и распознавать деревья по листьям и иголкам, испытать себя в соревнованиях по метанию шишек.



"Государственные леса Латвии" ведь предупреждали:

**НЕ СОРИ В ЛЕСУ!
СВИНЬЕЙ СТАНЕШЬ!**





**Центр
отдыха
и туризма
«Спаре»**

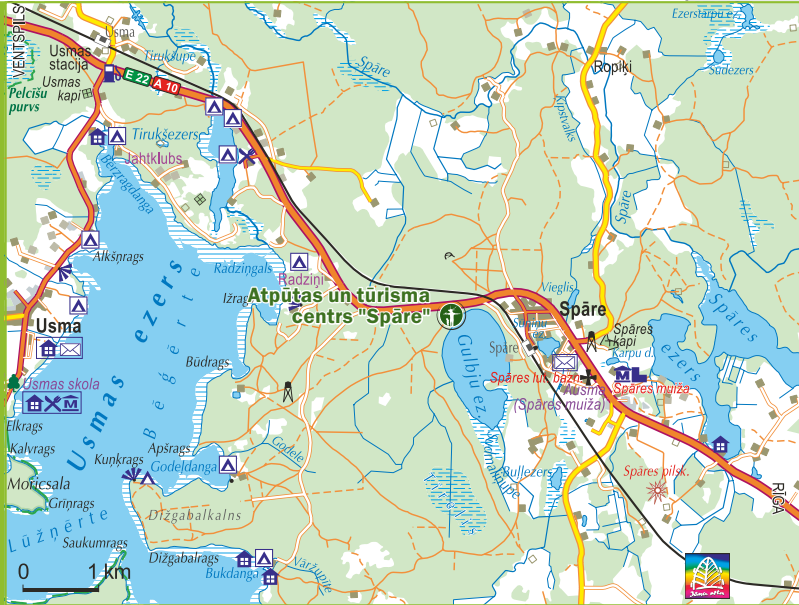
**Центр отдыха и туризма
«Спаре»**

(Atpūtas un tūrisma centrs «Spāre»)



"Dumbri"
Ģibuļu pagasts
Talsu novads

Рига – 140 км
Талси – 21 км



Вы знаете, что в мире известны приблизительно 5000 видов стрекоз, а в Латвии открыто 54 их вида? Но мы не будем рассказывать о представителях класса насекомых этих красивых членистоногих. К тому же мест с таким названием несколько. Мы отправимся в место, где можно скрыться от городской суеты, провести спокойные, приятные и одновременно комфортные дни на природе – в центр отдыха и туризма «Спаре» (Spāre) у озера Гульбю (Gulbju ezers).

Центр отдыха и туризма «Спаре» имеет несколько преимуществ: тихое, красивое место, легко можно добраться, возможность разместиться вдвоем в одном из четырех маленьких домиков или вместе с большой семьей или веселой компанией друзей в большом доме, поставить палатку или использовать кемпинг. Здесь можно отпраздновать свадьбу, организовать семинар, вечеринку или пикник, по озеру можно покататься на лодке, искупаться и порыбачить, в лесу – собирать ягоды и грибы, покататься на велосипедах по двум специально оборудованным веломаршрутам, отправиться в пешеходную прогулку через черничный рай или прокатиться до смотровой вышки Удркалнс (Ūdrkalns), с которой открывается сказочный вид на озеро Усмас и легендарный остров Морицсала (Moricsala).

В конференц-зале с камином можно организовать семинар или какое-либо другое мероприятие на 30–40 человек, посидеть у камина или просто полюбоваться видом на озеро. Вкусов много, поэтому возможностей также много. Центр отдыха и туризма «Спаре» (Spāre) полюбили также охотники, потому что в местных лесных массивах нет недостатка в охотничьих трофеях. Многие охотники именно здесь добыли на охоте трофеи, которые можно осмотреть в застекленном доме семинаров на берегу озера.



Велотропы вокруг озера Гулбю

Веломаршрут протяженностью семь километров ведет вокруг озера Гулбю. Это не очень большое озеро – его площадь занимает 115,5 гектаров. Несмотря на это, в озере много рыбы (особенно шук, плотвы, окуней и линей), для рыбалки озеро является довольно сложным, в основном из-за особенной его флоры. Поэтому среди рыбаков высоко ценится пойманная в этом озере крупная щука.

Для этого озера характерна одна особенность – доминирующие в нем водные растения густым слоем растут над дном озера и таким образом создают что-то похожее на двойное дно. Но между верхним растительным слоем и настоящим дном озера остается пространство, в котором находится и вода, и свое растительное царство, и корм для рыб. В этом прибежище рыба прекрасно себя чувствует и покидает его очень редко. Принимая во внимание, что средняя глубина озера – 1,5 метра и приблизительно две трети глубины занимает плотный покров водных растений, для маневров рыбаков остается всего лишь 30–50 см до поверхности воды. Именно поэтому рыбная ловля в этом озере вызывает большие сложности. Но для настоящего рыбака не существует препятствий, об этом свидетельствует рекорд – пойманная здесь щука весом 11 кг. Если следовать маршруту вдоль озера, Гулбитис (Gulbītis), как с любовью его называют местные жители, иногда исчезает из вида, потому что тропа вплетается в живописный и очень многообразный лес. Сосновый бор, который называют черничным раем, сменяет прохладная тень лиственных деревьев. Осенью орешники дают богатый урожай орехов, поэтому не удивляйтесь, если на тропинке увидите белочку – нужно следить, чтобы заезжие гости не съели все орехи. Затем снова открывается взор на озерную гладь, растущий вдоль берега тростник, осоку, рогоз, ситник и белокрыльник болотный, потом тропинка сворачивает к ароматному таволговому лугу. Когда опьяняющий запах скошенной травы и таволги доходит до озера, над этим местом распространяется облако горьковатого аромата тысячелистника – ароматов здесь всегда в изобилии. И не забудьте искупаться – озеро Гулбю долго сохраняет подаренное жарким летом тепло.

Сквозь черничный рай

Можно также выбрать второй маршрут. Сначала тропа ведет к большим черничным полям, без которых сложно представить местные леса. Если не слишком долго задержаться в черничном раю, вскоре тропа приведет к Удркалнсу (Ūdrkalns) высотой 57 метров, на котором стоит 26-метровая смотровая вышка. Сложите вместе высоту в метрах и вы поймете, насколько далеко вы сможете увидеть, когда взберетесь на вышку.

Вышку Удркалнс (Ūdrkalns) АО «Latvijas valsts meži» построило в 2007 году. Свидетели строительства этой вышки еще тогда немного сомневались: строители как кошки ходили по бревнам и молниеносно монтировали огромную и стабильную конструкцию, поэтому даже самые несмелые решились взобраться до самой верхней платформы. Со смотровой вышки открывается вид на озеро Усмас (Usmas ezers), Стенде (Stende), Мундигциемс (Mundigciems), а в ясную погоду видно также Талси, но самое главное – леса, леса, леса – насколько хватает глаз. Сюда нужно приводить пессимистов, которые беспокоятся о том, что слишком много вырубает лесов. На смотровой вышке Удркалнса они поменяют свои взгляды.

Озеро Усмас

Озеро Усмас является одним из крупнейших озер Латвии, которое дарит свою красоту трем краевым территориям: Талсинскому, Вентспилскому и Кулдигскому краю. Свое название озеро получило из ливского языка и в переводе означает туман. Да, туманное утро или вечер – здесь обычное дело, даже местные жители иной раз блуждают между семью островами озера Усмас. Правда, предание рассказывает другую версию. Маленький мальчик, увидев большую, темную

и сердитую тучу в небе, закричал: *Usmīgs, usmīgs!* И тогда туча опустилась на землю, превратившись в озеро Усмас.

Озеро образовалось приблизительно 10 тысяч лет назад, в то время возникли также песчаные дюны, в том числе Удркалнс (*Ūdrkalns*), и многочисленные бухты, которые здесь называют ухабами. Озеро Усмас богато островами. Остров Вискужу (*Višķūžu sala*) – самый большой озерный остров в Латвии, а Морицсала (*Moricisala*) – самый романтический и обвитый легендами.



Морицсала (*Moricisala*)

Морицсала раньше назывался Рыбным островом до тех пор, когда в 1727 году прапрадед писательницы Жорж Санд, претендент на трон герцога Саксонский Мориц после разгрома был вынужден скрываться на этом острове. Природный заповедник Морицсалы – старейшая охраняемая природная территория в Латвии, он был образован еще в 1912 году. Морицсала славится тем, что за последние 100 лет на нем люди не вели хозяйственную деятельность, поэтому здесь сохранился самобытный, редко встречаемый лесной ландшафт.

Почти весь заповедник занимает широколиственный лес (дубы, липы, клены). И удивительным образом, рядом на острове Вискужу в основном растут сосны. Лесонасаждения богаты растительным составом – поляна и средняя хохлатка и медвежий лук – это охраняемые растения. В заповеднике можно встретить более 400 видов семенных растений и папоротников. Животный мир заповедника Морицсалы изучен намного меньше, чем растительный, но здесь открыто 222 вида бабочек, некоторые из них нигде больше в Латвии и даже во всей Балтии не встречаются.

Три Усмасские церкви

Если ты добрался до смотровой вышки Удркалнса, то нужно найти еще силы для преодоления семи километров и доехать до старой деревянной Усмасской церкви. Только здесь нужно ориентироваться по карте, так как в Латвии целых три церкви с таким названием.

На берегу озера Усмас в далеком 1704 году была построена церковь, которую местные мастера возводили из проверенных бревен сосны и ели. Бревна тщательно обрабатывали только при помощи топора, не используя пилу, делая ребра, которые встраивали и закрепляли в стенах при помощи штырей из дубового дерева. Когда в 1860 году церковь была перестроена, в строительных работах уже использовалось сверло, пила, рубанок.

Уникальный памятник архитектуры – старая Усмасская церковь – в 1935 году бревнышко за бревнышком была снесена и заново построена в Латвийском Этнографическом музее под открытым небом. Но уже через полгода, в 1936 году на старом фундаменте была построена новая Усмасская церковь. После войны она была разрушена в ходе времени и из-за упадка общины, но в 2002 году церковь была успешно восстановлена.

Старая Усмасская церковь, которая сейчас находится в Рендской волости, включена в список охраняемых государством памятников культуры.

Третья, новая Усмасская церковь стоит на другом берегу озера в Усмасской волости.





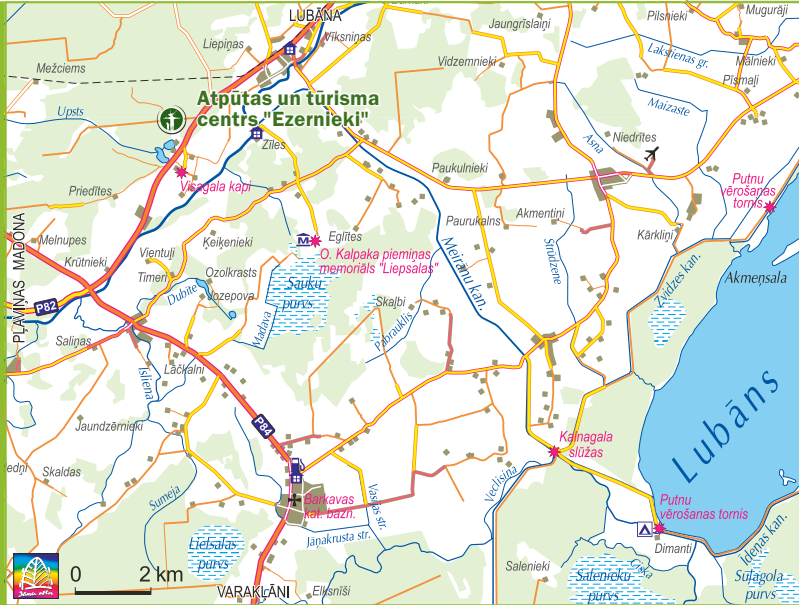
Гостеприимные
«Эзерниеки»

**Центр отдыха и туризма
«Эзерниеки»**
(Atpūtas un tūrisma centrs "Ezernieki")



"Ezernieki"
Indrānu pagasts
Lubānas novads

Рига – 200 км
Мадона – 30 км



Центр конференций и туризма «Эзерниеки» (Ezernieki) встречает гостей с привычным гостеприимством. Вечером перед тем, как отправиться спать, можно попариться в бане, освежиться купанием в озере Салас (Salas ezers) и отдохнуть в каминном зале с романтическим видом на озеро.

Утро в «Эзерниеки» начинается с бодрости, волнующих ароматов и пения птиц. Можно здесь задержаться подольше: озеро Салас прельщает различными активностями – доски для любителей плавания, лодки и водные велосипеды, спортивные площадки ждут волейболистов, баскетболистов и футболистов. Если не хочется уютиться в уютных номерах большого или малого гостевого дома, можно поставить палатку в освещенном, благоустроенном палаточном городке или расположиться в своем домике в кемпинге.

Но мы рекомендуем отправиться в дальний путь, чтобы осмотреть Лубанское озеро и пройти природными тропами Тирумниеку, которые находятся всего в паре десятков километров от «Эзерниеки».



Еще нужно осмотреть

- ✦ Место отдыха первого главнокомандующего Латвийских национальных военных сил Оскара Калпака на Висагальских дюнах возле «Эзерниеки»,
- ✦ памятный мемориал О. Калпаку под открытым небом в «Лиелсала» Ошупской волости,
- ✦ музей оперного певца Яниса Забериса «Vecais cerlis» в Мейрани Индранской волости,
- ✦ шлюзы канала Мейрану.



Большой Лубанс

Лубанское озеро настолько большое, что иногда возникает ощущение, что мы находимся у моря. Лингвисты считают, что название Лубанс возникло из-за его просторной территории, потому что на эстонском языке это означает – открытая ширина.

Каждую весну Лубанское озеро выходит из берегов, затопляя площадь, которая в несколько раз превышает его размеры. Когда вода отступает, на лугах появляется пышная растительность или достигающая метровой высоты трава, косить которую приезжают даже из окрестностей Резекне. Сейчас болотистые луга можно осмотреть недалеко от шлюзов Айвиекте.

Попытки совладать с Лубанским озером предпринимались еще в середине 19 века. Регулирование уровня воды в озере начато в 1926 году. Тогда было углублено русло реки Айвиекте и вырыт канал Мейрану. С 1929 до 1939 года была отрегулирована пойма реки Айвиекте, уровень воды упал более чем на два метра. Объемные комплексные гидрологические и гидротехнические работы были выполнены в период с 1956 по 1981 год, сейчас включенное в сложную систему каналов, дамб и шлюзов Лубанское озеро является самым большим по количеству дамб озером в Европе. Для регулирования уровня воды в озере служат два шлюза, на севере – река Айвиекте, а с южной стороны – канал Мейрану. В целом на Лубанском озере возведена система дамб протяженностью 90 км и каналов протяженностью 93 км.

Озеро Лубанс

площадь **82 км²**

длина **15,6 км**

ширина **8,4 км**

средняя глубина **1,6 м**

наибольшая глубина **3,5 м**



Лубанские топи

Лубанские водно-болотные угодья занимают площадь 813 км², из них 23,5 гектаров территории водно-болотных угодий покрывают болота, почти одну четвертую часть занимает вода.

В Лубанских водно-болотных угодьях расположено самое большое озеро Латвии – Лубанское озеро. Водно-болотные угодья вокруг озера, которые местные жители уже традиционно называют подовьем – это низинные и верховные болота, влажные луга, болотистые леса, которые возникали здесь на протяжении тысячелетий. Несмотря на то, что озера и окрестности были преобразованы, область является уникальной.

Многообразен также растительный мир. В окрестности Лубанского озера встречаются редкие охраняемые государством растения – Балтийская орхидея, лесная сон-трава, берёза карликовая, черничные лозы, а также представители многих других видов растений.

DABAS
STEREO

ГОСУДАРСТВЕННЫЕ ЛЕСА ЛАТВИИ –
ОТКРЫТО КРУГЛОСУТОЧНО,
ВХОД БЕСПЛАТНЫЙ

5. TAIS CIETAIS ĆIEKURS*

PRODUCENTS: LATVIJAS VALSTS MEŽI REŽISORS: MAMMADABA GALVENĀJĀ LOMA: VĀVERĒ AR ĆIEKURU
LOMAS: VISAS VĀVERES KOKOS SKANU INŽENIERIS: RIETUMU VĒJŠ ZAROS ĢĀSMU OPERATORS: SAULE STARP ZARIEM
TĒRPU MĀKSLINIECI: MAMMADABA MONTĀŽA: DABAS PLŪDUMS

KATRU DIENU BEZ MAKSAS LATVIJAS VALSTS MEŽOS

mammadaba | LATVIJAS VALSTS MEŽI

WWW.MAMMADABA.LV

* драма КРЕПКАЯ ШИШКА № 5

Ložmetējkalns

Latviešu
strēlnieku
Ziemassvētku

kauju pieminai

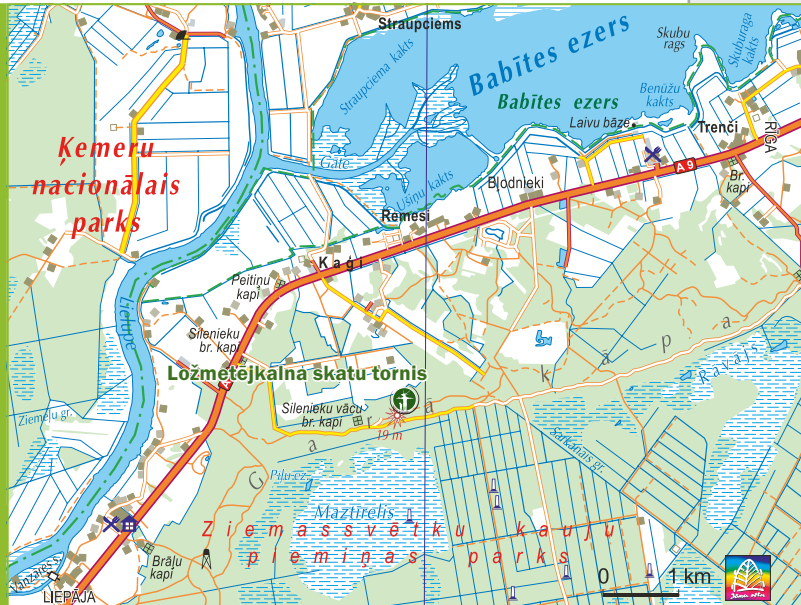
**В память
стрелкам**

Смотровая башня
Пулеметной горки
(Ložmetējkalna skatu tornis)



«Mangāļi»
Valgundes pagasts
Jelgavas novads

Рига – 35 км
Елгава – 25 км



Героические Рождественские бои

С каждым годом мы удаляемся от Рождества 1916 года (по старому стилю), когда при крепком морозе, уставшие, измученные и голодные стрелки выиграли тяжелую битву за нас, за будущее нашей страны. Для пяти тысяч молодых парней это было последнее Рождество, многие были ранены, пропали без вести. Из истории мы знаем, что Рождественскими боями называется крупнейшая военная операция российской армии на Рижском фронте за все время Первой мировой войны, и самая большая тяжесть легла на плечи латвийских парней. Боевые способности участников Латышского батальона во время Рождественских боев в болоте Тирельпурвс оказались такими высокими, что их оценили даже противники.





Сколько бы после этого ни прошло веселых, светлых и спокойных праздников Рождества, мы не имеем права забывать тех, кто пал, думая о своем новом государстве. На Пулеметной горке было сделано все, чтобы эту память сохранить. В настоящее время Пулеметная горка в местности Тирельпурвс считается историческим памятником государственного значения, это единственный культурно-исторический заказник в Латвии. Пулеметная горка – это одно из наиболее сохранившихся полей битвы Первой мировой войны в Европе. Для сохранения памяти о Рождественских боях в болоте Тирельпурвс отмечен находящийся под особой защитой участок леса площадью 6612 га.

В месте, где начались Рождественские бои, установлен специальный памятный знак – шестиметровый деревянный меч, который символизирует линию немецкой обороны, перерубленную мечом латышских стрелков.

В окрестностях Пулеметной горки, Тирельпурвс и хутора «Мангали» сохранились уникальные свидетельства о фортификационных постройках Первой мировой войны и прошедших в этих местах Рождественских боях. Здесь

можно осмотреть места памяти легендарных Рождественских боев 1916 года – русские и немецкие окопы, памятные знаки в местах прорыва фронта, братское кладбище. Интересные свидетельства об этих событиях доступны также в филиале Военного музея – Музее Рождественских боев – на хуторе «Мангали».

С течением времени Пулеметная горка стала символом героизма и памятью о латышских стрелках, поэтому в 1977 году на Пулеметной горке был установлен памятный камень, на который в 1993 году поместили табличку с текстом: ПУЛЕМЕТНАЯ ГОРКА – В ПАМЯТЬ О РОЖДЕСТВЕНСКИХ БОЯХ ЛАТЫШСКИХ СТРЕЛКОВ.





Отвоеванная свобода

Свое название Пулеметная горка получила уже во время Первой мировой войны, так как немецкая армия серьезно осадила это место. Пулеметная горка – это часть Длинной дюны, ее высота составляет 18,5 м, а ширина от 70 до 300 м.

В 2005 году на Пулеметной горке, месте, которое подготовило самосознание латышского народа к восприятию идеи о суверенности своего государства, мысли о независимости Латвии, месте, которое сделало латышских стрелков легендой, установлена смотровая башня высотой 27 метров, с которой открывается обширная панорама на места Рождественских боев.

Поднимитесь на смотровую башню Пулеметной горки, с которой видно болото Мазтиреля с линией бывшей узкоколейной железной дороги, и вокруг – леса, леса, леса. Посмотрите на место, где, говоря словами Яниса Акуратерса, в бою были взяты права и свобода!

«После восстановления смотровой башни на Пулеметной горке, в местности Тирельпурвс, мы предлагаем возможность для любого, кто интересуется историей, ближе познакомиться с местами такого важного в истории народа события, как Рождественские бои, а также осмотреть впечатляющую панораму, которая открывается со смотровой башни. Благодаря открытию башни любой посетитель сможет узнать места исторических Рождественских боев сверху», так сказал во время открытия башни в 2005 году председатель правления АО «Latvijas valsts meži» Роберт Стрипниекс. И его слова претворились в жизнь. На Пулеметную горку приезжает множество людей, которые в своем сердце чтят нашу историю. Каждый год в начале января в окрестностях Пулеметной горки проводятся мероприятия, посвященные памяти латышских стрелков. В память о Рождественских боях молодые люди приезжают сюда, чтобы лучше понять жизнь стрелков и хоть немного ощутить горечь того дня, о котором рассказывают на уроках истории.

A full-page background image showing a sunset over a lake. The sky is filled with horizontal bands of orange, red, and yellow, with some darker clouds. The sun is low on the horizon, creating a bright glow. The lake's surface is calm, reflecting the colors of the sky. In the foreground, there is a dark silhouette of a forested shoreline on the left and some reeds or grasses at the bottom. The overall mood is peaceful and scenic.

К озерам

В Латвии 2256 озер, площадь которых более 1 гектара, а таких озер, площадь которых превышает десять квадратных километров – шестнадцать.

Под хозяйственным управлением АО «Latvijas valsts meži» находятся пять озер. Окрестности озер ухожены, здесь построены домики для отдыха, оборудованы места для разведения костров, есть возможность арендовать лодки. В озерах регулярно пополняются запасы рыбы, для того чтобы организовать лицензионную рыбалку и не разочаровать рыболовов, чтобы они смогли испытать огромное удовольствие от пойманного улова.



организует

лицензированную рыбалку

в следующих озерах Латвии:

Озеро Лиелауце (Lielauces ezers)

Lielauces pagasts, Auces novads, LV-3723. Телефон +371 26556771.

Терветское водохранилище (Tērvetes ūdenskrātuve)

Tērvetes pagasts, Tērvetes novads, LV-3730. Телефон +371 26115333.

Озеро Каниерис (Kaņiera ezers)

Larņežciema pagasts, Engures novads, LV-3118. Телефон +371 29253514.

Озеро Гулбью (Gulbju ezers)

Ģibuļu pagasts, Talsu novads, LV-3298. Телефон +371 26669099.

Озеро Зебрус (Zebrus ezers)

Bikstu pagasts, Dobeles novads, LV-3713. Телефон +371 2952368.





Терветское водохранилище

Терветское водохранилище
(Tērvetes ūdenskrātuve)



Tērvetes pagasts
Tērvetes novads

Рига – 70 км
Елгава – 30 км
Добеле – 20 км



В восточной стороне Природного парка Тервете находится водохранилище Тервете, которое местные жители называют Лебединым озером.

В водохранилище расположены три острова, которые полюбили птицы, на одном из них находится домик для наблюдателей за птицами. Кстати, мохноногий сыч, который обитает в Тервете, включен в список редких птиц Европы.



Постоянные обитатели:

в воде: карп, карась, окунь, линь, щука и др. рыбы; почетный гражданин – карп весом в 12 кг, в водохранилище живут также раки;

в воздухе: оляпка, сыч мохноногий; черный дятел, средний пестрый дятел, козодой, скопа и др.;


на берегу: мачтовые сосны, пойменные луга с почти 500 видами цветущих растений, из которых 21 – охраняемые растения.



Рыбаки ценят Терветское водохранилище, как за богатый улов, так и за удобства, предоставленные обслуживающей компанией – вдоль берега озера построено более 20 мостков. С них можно не только рыбачить индивидуально, но и устраивать соревнования. В Тервете особенно хорошо ловятся щуки и карпы. А зимой лед на Терветском водохранилище тщательно сверлят любители подледного лова.

Терветское водохранилище

площадь **70 гектаров**
средняя глубина **1,5 м**
наибольшая глубина **2,5 м**



На улов рыбаки не жалуются, и это не удивительно, ведь АО «Latvijas valsts meži» регулярно пополняет запасы рыбы в озере, ежегодно в озеро запускаются как минимум 50 тысяч личинок щук и впечатляющая компания двухлетних карпов (обычно 400 кг в год), которые быстро вырастают в шикарных пятикилограммовых рыб. Рекордсмен Терветского водохранилища – карп весом в 12 кг. Интересно, сколько весили те карпы, которые порвали леску и уплыли? Таких разговоров вечером у костра предостаточно. Не зря ведь говорят, что из пойманных рыб самые большие те, которые сорвались с крючка.

Возле Терветского водохранилища оборудовано место для купания, спортивная площадка, лодочная станция с десятью лодками и катамараном, есть место, где можно жарить и готовить, столы и скамейки, за которые можно присесть и перекусить.

Если вы хотите продлить веселые моменты, воспользуйтесь возможностью переночевать в одном из восьми домиков для отдыха, чтобы утро вас разбудило теплым туманом и перекличкой птиц.

Любители активного отдыха могут отправляться в короткие или продолжительные пешие прогулки или в поездки на велосипеде, и насладиться красивой природой в окрестностях Тервете.



DABAS
STEREO

SPRIEDZES FILMA

SAPŅU ĶĒRĀJS*

ГОСУДАРСТВЕННЫЕ ЛЕСА ЛАТВИИ –
ОТКРЫТО КРУГЛОСУТОЧНО,
ВХОД БЕСПЛАТНЫЙ

VIŅŠ NOTVER TO,
PAR KO MĒS BAIDĀMIES DOMĀT

PRODUCENTS: LATVIJAS VALSTS MEŽI REŽISORS: MAMMADABA GALVENAJĀ LOMĀ: BRIEDIS LĪKRAGS
LOMĀS: VISI BRIEŽI SKAŅU INŽENIERIS: NAKTS ŠALTIS GAISMU OPERATORS: PILNMĒNESS TĒRPU MĀKSLINIECĒ: MAMMADABA

KATRU DIENU BEZ MAKSAS LATVIJAS VALSTS MEŽOS


* мистическая драма ХРАНИТЕЛЬ СНОВ

Он уловит то, о чем вы побоитесь думать.

mammadaba

LATVIJAS VALSTS MEŽI

WWW.MAMMADABA.LV



**В тростниковых
лабиринтах
Каниериса**

Озеро Каниерис
(Kanieris)



Lapmežciema pagasts
Engures novads

Рига – 40 км
Лапмежциемс – 3 км



С 1995 года Каниерис – водно-болотное угодье между-народного значения – включен в территорию Национального парка Кемери, а также в список ЕС находящихся под охраной природных территорий *Natura 2000*, с 1939 года он входит в находящуюся под защитой область серных источников, в 1964 году образован зоологический заповедник озера Каниерис, здесь действует сезонный запрет на охоту на водных птиц. Из зарегистрированных здесь видов птиц 47 включены в Директиву ЕС о птицах.

Постоянные обитатели:

- в воде:** щука, лещ, красноперка, линь, карась, карась серебряный, окунь, язь и др. виды рыб; почетные граждане: щука весом в 16 кг, окунь весом в 1,6 кг, лещ весом в 4,6 кг, линь весом в 4,4 кг, карп весом в 12,8 кг;
- в воздухе:** в озере и его окрестностях встречаются 190 видов птиц, из которых 49 – особо охраняемые;
- на берегу:** тростниковые лабиринты на мелководье, щавель прибрежный, кипрей волосистый, телиптерис болотный, вех ядовитый, горчичник болотный, шлемник обыкновенный, паслен сладко-горький и многие другие необычные и охраняемые растения.





Каниерис – это мелкое озеро лагунного типа с 14 островами, такие обстоятельства подходят для гнездования, линьки и отдыха во время перелета водных птиц. Любители птиц могут использовать новую, высотой почти в семь метров, башню для наблюдения за птицами или одну из лодок. Лодочная станция Каниериса находится на небольшом полуострове – Андерсала – в северо-восточном углу. С лодочной станции в бинокль можно увидеть всю северную часть озера, однако в потаенные уголки Рагациемса придется плыть на лодке. За птицами можно наблюдать также с дамбы, которая объединяет Лапмиежциемс и Антиньциемс, а юго-западную сторону можно осмотреть с мостков, которые ведут к городищу Каниера. Птиц лучше всего слушать и наблюдать весной, а также во второй половине лета до сентября. Возможно, тихой майской ночью вам повезет услышать большую выпь или водяного пастушка, а осенью с мостков городища понаблюдать за пестрой компанией пестрых песочников.

Озеро Каниерис

площадь **1122 гектаров**
длина **5,2 км**
ширина **3,6 км**
средняя глубина **0,6–1,5 м**
наибольшая глубина **3 м**



А если вам повезет увидеть, как по озеру плывут лебеди – вы не забудете этого никогда.

Озеро Каниерис – это излюбленное место для рыболовов. Чаще всего здесь ловят щук, и рассказы о великанах, которые сорвались с крючка, не дают покоя рыболовам.

И хотя рыбы в озере предостаточно, эти запасы ежегодно пополняются мальками.

Для удобства рыболовов построена новая и современная лодочная станция с автостоянкой, туалетами, горячей и холодной водой. Для аренды предлагаются 43 лодки.

Каниерис богат рыбой. И рыболовы знают об этом, не зря на открытие сезона ловли щук лодки заказываются заранее. Но лить здесь считается особенным, поймать его в Каниерисе – дело чести.

Каниерис сам себя защищает от слишком большой навязчивости, так как по его болотистым берегам нельзя ездить на машине, здесь нужно ходить пешком.



Там, где сейчас находится озеро Каниерис, в древние времена находились обширные луга. Однажды старушка пасла на лугу корову. Корову звали Каня. Внезапно показалось большая, черная туча. Женщина подумала, что будет дождь, начала гнать корову домой и сказала: «Каня! Иди домой, иди!» Тут к ногам женщины упали три маленькие рыбки. Сразу после рыбок свалилось большое озеро, и женщина с коровой утонула. Так появилось озеро Каниерис.

Мистический полуостров на берегу озера Каниерис, где находится городище, в первый раз упоминается в письменных источниках уже в 1253 году в Книге раздела Курземе. Исследователь городища Эрнест Брастиньш считает, что обнаруженный на полуострове вал высотой 3 метра и длиной 25 метров связан с древним укрепленным поселением. Но существует также вторая, ужасающая версия. Полуостров для проживания использовали морские разбойники, которые установили там фальшивый маяк и таким образом завлекали корабли на мель, чтобы потом их ограбить. Там еще можно найти свидетельства о пиратах разбойников, а может быть даже сохранились какие-то сокровища. А еще врут, будто бы Наполеон после поражения именно в Каниерисе утопил награбленные богатства.



**К легендарному
озеру**

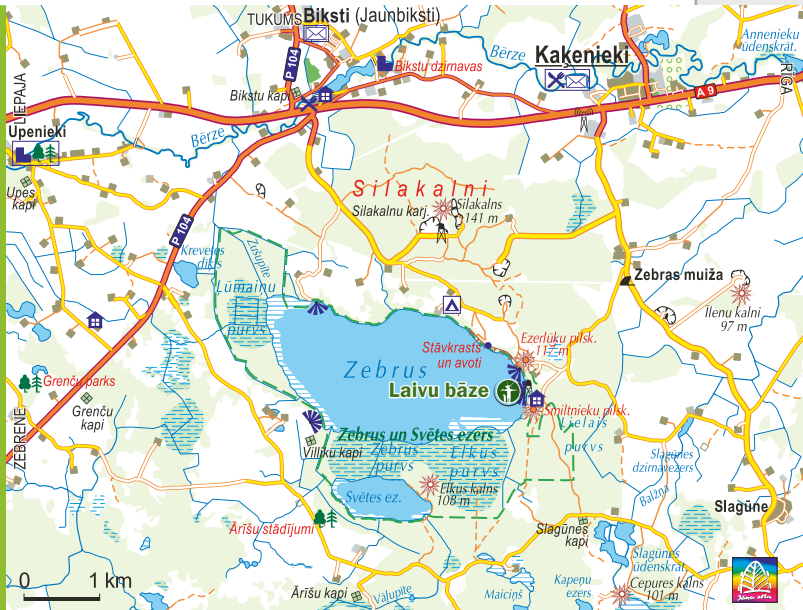
Зебрус

Озеро Зебрус
(Zebrus ezers)



Bikstu pagasts
Dobeles novads

Рига – 80 км
Добеле – 22 км



Озеро Зебрус находится в живописном месте, обитом легендами. Озеру повезло, на его берегах находится много раз упомянутое в сказаниях древнее место латышского культа Элку калнс, где до сих пор растут необычные липы и дубы, городище Эзерлукю, на котором в древние времена гордо стоял стройный древне-латышский замок. Говорят, что на городище Смилтниеку сжигали ведьм...



Живописный пейзаж, ключевые болота, болотистые леса, находящиеся под защитой виды птиц и летучих мышей – это настоящее место для отдыха и наслаждения природой.

Постоянные обитатели:

- в воде:** судак, окунь, лещ, густера, линь, угорь, щука, красноперка, карась серебряный, плотва и др. виды рыбы, вместе примерно 15 видов, почетный гражданин – судак весом в 9 кг;
- в воздухе:** сизая чайка, гуменник, лебедь-кликун и американский лебедь, дятлообразные птицы и др., несколько видов летучих мышей (прудовая ночница, водяная ночница, лесной нетопырь, рыжая вечерница, северный кожанок);
- на берегу:** прострел луговой, ночная фиалка, ятрышник мужской, пальчатокоренник и др., реже встречающиеся растения, особенно из семейства орхидных.



Озеро Зебрус преумножает легенды, зимой оно пугает людей своим страшным ревом. Но рыбаков это не страшит, они знают, что необычный звук вызван треском льда. Когда другие озера спят глубоким зимним сном, озеру Зебрус нет покоя – рыбаки надеются вытащить своего золотого судака.

На восточном берегу находится созданный LVM комплекс отдыха, в который входит лодочная станция с 16 лодками и катамараном, семь рыбацких домиков для отдыха, места для романтического ужина возле костра, где можно сварить уху из собственноручно пойманной рыбы, навесы со столами и скамейками. Есть песчаный пляж, смотровая башня для наблюдения за птицами и облаками, волейбольная и баскетбольная площадки для активного отдыха, качели для детей, стоянка для автомобилей.

Это идеальное место для семейного отдыха. Пока рыбаки на лодке в озере пытаются поймать судака-рекордсмена, романтично настроенные лица могут погулять по сказочным окрестностям,

молодые люди – устроить волейбольный матч, купаться, кататься на велосипеде. И кстати, излюбленный маршрут велосипедистов также проходит мимо озера Зебрус. Берег озера также подходит для проведения крупных спортивных и развлекательных мероприятий.

Озеро Зебрус

площадь **412 гектаров**

длина **3,6 км**

ширина **1,75 км**

средняя глубина **1,5–2 м**

наибольшая глубина **3,8–4,2 м**



Сизый красавец с острыми зубами

Особое внимание уделяется судакам Зебруса, которых здесь называют королями озера. Судакам тут нравится, и за последние пять лет количество обитателей озера пополнилось 8 тысячами весенних судаков. Но не забыто и о других видах рыб, например, недавно в озеро были выпущены мальки угря из Великобритании.

Как же на самом деле выглядит хищный судак, о котором ходят слухи, что он появился в результате грешной любви щуки и окуня?

Судак – это очень красивая рыба. У него стройное тело, рот с большими зубами (хищник же!). Спина сине-зеленая или сине-серая, бока и брюшко темно-серебряные, на боках 8–14 темных поперечных полос. А еще судак большой. Его длина может достигать 130 сантиметров (правда в Латвии не встречались такие длинные судаки, но метровой длины они достигают и у нас). В других местах мира судак вырастает весом до 20 кг, но латвийский рекорд меньше – 11,750 кг, а рекордсмен озера Зебрус весит 9 кг и ему может быть целых 13 лет.

Взрослые судаки обычно одиночки, мальки держатся стайками, но честный рыбак их не трогает, правилами также запрещено ловить судаков, которые не достигли длины 45 см. Сам хищник ловит других рыб и проявляет завидный аппетит. В прожорливости его можно сравнить со щукой или окунем.

Судак нерестится, когда температура воды достигает 8–26 °С. Самец смело и злобно защищает икру, а рыбаки с 15 апреля до 31 мая соблюдают время защиты судаков.

Судак – это утонченная и разборчивая рыба, как в плане воды, так и русла, где попало она не размножается, поэтому уже с начала 20 века в латвийские озера начинают выпускать искусственно выращенных мальков судака. Логично, что в большом количестве судаков ловят в тех местах, где он регулярно размножается.



Как подманить судака?

Опытные ловцы судаков из Зебруса рассказывают, что их можно ловить как на спиннинг, так и на донную и поплавковую удочки. При ловле на спиннинг нужно использовать блесны или резиновых рыбок, нужно 2,4 метровое удилище со средним провесом, безынерционная катушка, монолеска.


Зимой судака ловят на поперечную блесну и на вертикальную медленно планирующую на бок блесну. Больше всего им нравится поперечная блесна красно-желто-зеленого (так называемый попугай), цвет вертикальной блесны желательно подстроить под цвет самой любимой судаком закуски – уклейки – серебристый, серебристый с синеватым или серебристый с золотистым оттенком.

Начиная с замерзания озера и до таяния льда на лодочной станции озера Зебрус можно купить дневную лицензию зимнего сезона.

Внимание!

- * Вниманию рыбаков: ловля судака разрешена только с 1 июня!
- * На озере запрещено пользоваться лодками, оснащенными двигателями внутреннего сгорания.
- * Для защиты птиц с момента таяния льда и до 30 июня запрещено пребывание лодок и людей на западном берегу озера Зебрус и на озере в 30 метрах от тростника и растительности.
- * С 1 по 30 апреля на озере Зебрус запрещено заниматься рыбной ловлей!





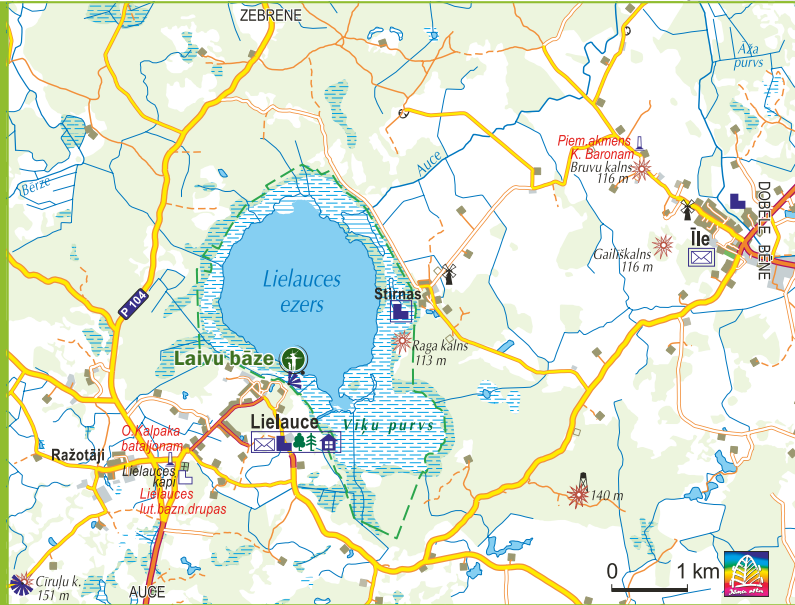
**Изнеженное
БОЛОТОМ озеро
Лиелауце**

Озеро Лиелауце
(Lielaucis ezers)



Lielaucis pagasts
Auces novads

Рига – 110 км
Добеле – 45 км
Ауце – 8 км



Если вы мечтаете валяться на золотистом песчаном пляже, то озеро Лиелауцис не будет верной точкой назначения. Виковое болото тщательно прячет свое детище, и незнающий человек не может просто так попасть к его сокровищам. Сказание повествует, что озеро из-за болота не получило своего имени, которое оно могло бы получить, если бы встало на ноги, но ему это не удалось – болото постоянно тянуло его назад, так сильно оно стережет свое озеро.

Постоянные обитатели:

- в воде:** окунь, щука, линь, плотва, красноперка, густера, налим, лещ, карась, язь, голавль и др. виды рыб;
- в воздухе:** сизая чайка, гуменник, северный и американский лебедь, дятлообразные птицы и др.;
- на берегу:** лосняк Лезеля, камнеломка болотная, черная ольха, клюква.





К мелкому и илистому озеру свои воды доставляет речка Дунюпе, а из него, насколько это позволяют шлюзы, воду уносит речка Ауцес. Озеро постепенно поддается власти болота и зарастает. В то время, когда во времена герцога Фридриха строился красивый замок, воды озера подступали к самой лестнице замка. На юго-востоке образовалась болотистая полоса шириной 1,2 км, которая является настоящим раем для клюквы. А еще болотистые берега озера очень оценили птицы – здесь с наблюдательной башни можно сосчитать как минимум 24 вида птиц, признанных важными на уровне Латвии или ЕС.

К озеру можно попасть, спустившись по ступеням и пройдя по романтическому деревянному мостику, на который вылезают погреться на солнышке ящерики, или начинающие краснеть ягоды клюквы. Случайный прохожий, подошедший к озеру или приплывший на лодке, чувствует себя взволнованным и замороженным, поэтому снова и снова ищет путь к озеру. Особенно это касается рыбаков, которым довелось поймать большую рыбу. Рыбы в озере достаточно, и это закономерно, так как каждый год АО «Latvijas valsts meži» выпускает в озеро 185 тысяч личинок щук, которые вскоре вырастают в жирных рыб.

Возле озера Лиелауцес на понтонах построены два необычных домика, в которых можно ночевать, покачиваясь на волнах.

Озеро Лиелауце

площадь **372 гектаров**
длина **3 км**
ширина **2,2 км**
средняя глубина **1,5 м**
наибольшая глубина **3,5 м**



Легенда о Плескуне (Клункшкисе)

Говорят, что в озере Лиелауцес живет какое-то странное животное, которое плещется, и поэтому его называют Плескуном (Клункшкисом). Этот плеск можно услышать на расстоянии трех верст. Люди верили – сколько раз весной будет слышен плеск – столько рублей в этот год будет стоить рожь. Некоторые его изображают похожим на аиста, другие думают, что Плескун – маленькая птичка с большим клювом.

Говорят, что Плескуна в озера забросил сам Нечистый. Осенью Плескун превращается в гордого господина и уезжает в Ригу посмотреть, насколько она уже большая. Когда Рига будет готова, он переедет жить туда. Тогда и озера Лиелауцес больше не будет, сам Нечистый его закопает. Чем больше будет становиться Рига, тем больше будет засыпаться озеро, именно поэтому оно становится меньше.

Еще нужно осмотреть

- * Замок 19 века, построенный на берегу озера Лиелауцес в стиле позднего классицизма или ампира. После пожара, который произошел в 1900 году в Рождественскую ночь, сгоревший замок был восстановлен. Неперестроенным остался один концевой фасад с окном в стиле ампир, остальные фасады и новый поперечный корпус обрели эклектичный внешний вид. Также отделка интерьера и печка были восстановлены в стиле ампир.
- * В парке имения растет более 60 необычных деревьев и кустов, посаженных графом Медемом.
- * Неподалеку от озера Лиелауцес из гор Камбару бьют семь целебных источников Кевелес (также Шведские или Королевские источники), каждый из которых помогает при определенном заболевании, по крайней мере, говорят, что шведского короля Карла XII вода из источников исцелила. А самые нетерпеливые могут утолить жажду из выложенного камнями бассейна, куда стекаются все семь источников.
- * Вблизи гор Долес (Инцену), которые упоминаются в письменных источниках уже в 1272 году, в древние времена находился знаменитый замок Сидрабенес.
- * Возле разрушенной войной церкви Лиелауце находится памятник, посвященный первой битве полковника Оскара Калпакса в январе 1919 года.



